

指定道路調書
（第一面）

| 整理番号 | 1-5-2368 | 指定道路図対照番号 | 76-2-S27-11-13-2643 | 指定道路の種類 | 1項5号 |
|-------------------|--|-----------|---------------------|-------------------|----------|
| 指定の年月日 | 昭和27年11月13日 （第2643号） | 指定道路の延長 | 127.28メートル | 指定道路の幅員 | 4.00メートル |
| | | 廃止道路の延長 | - | 廃止道路の幅員 | - |
| | | 自動車転回広場 | | | |
| 指定道路の位置 | 大田区西蒲田二丁目2番32、2番33、2番38、2番44、2番3の内、2番4の内、2番5の内、2番6の内、2番12の内、2番14の内、2番21の内、2番22の内、2番23の内、2番24の内、2番28の内、2番29の内、2番31の内、2番35の内、2番36の内、2番45の内 | | | | |
| 申請者の氏名 | 山本工 | | | | |
| 水平距離指定の年月日 | | | | 水平距離指定に係る道路の部分の延長 | 水平距離 |
| 水平距離指定に係る道路の部分の位置 | | | | | メートル |
| その他 | 平成21年4月24日～10月30日作成 昭和32年4月30日指定第497号で一部廃止 | | | | |

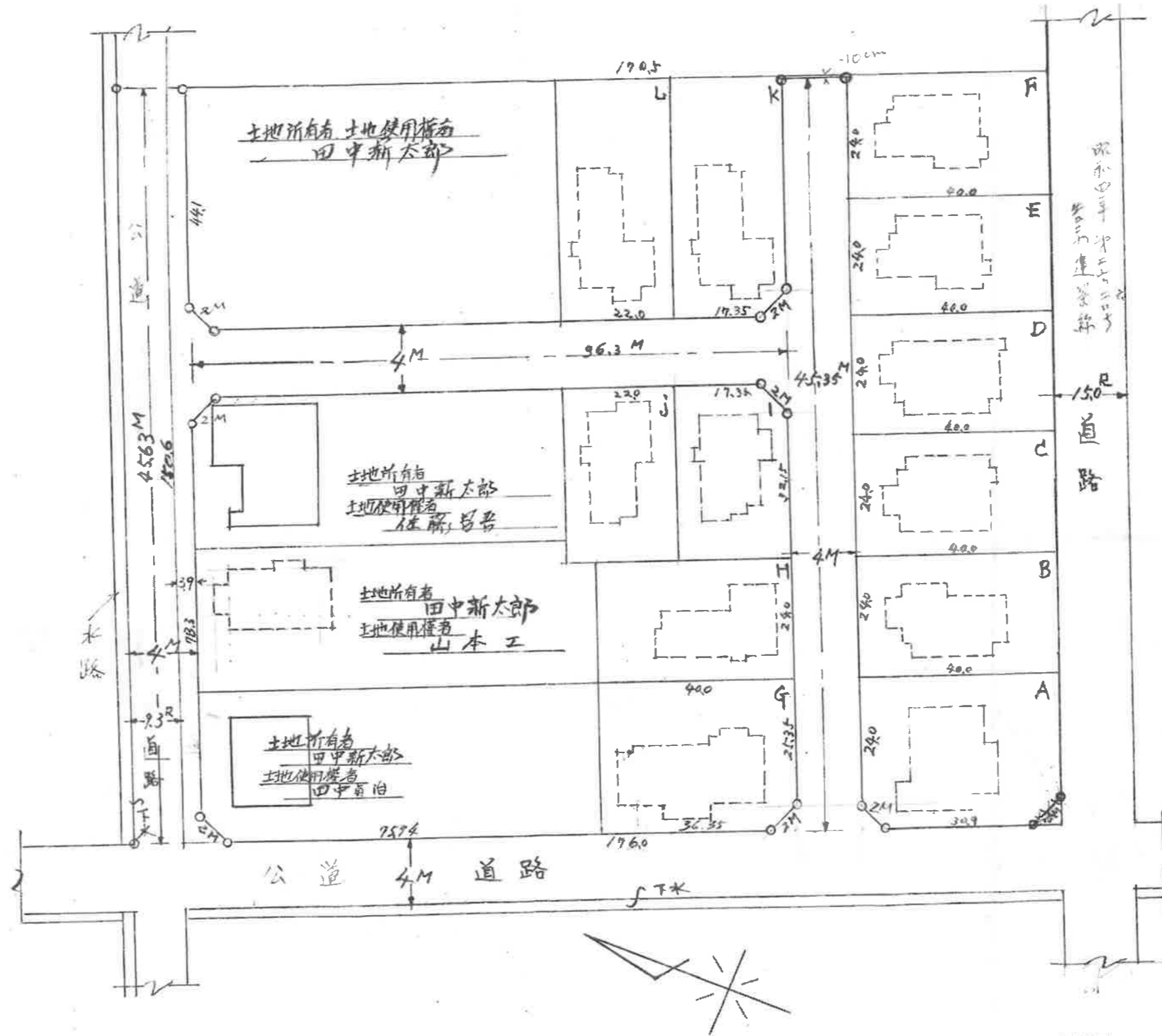
建築基準法第42条関係閲覧図

縮尺
S=1/300

指定道路の位置 (地名地番)
大田区西蒲田二丁目2番6他

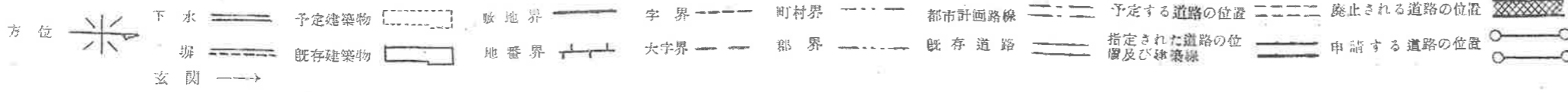
路線番号
76-2-S27-11-13-2643

通番号
1/1



第4号様式

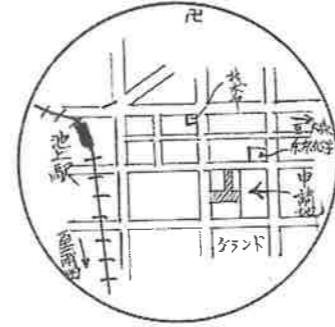
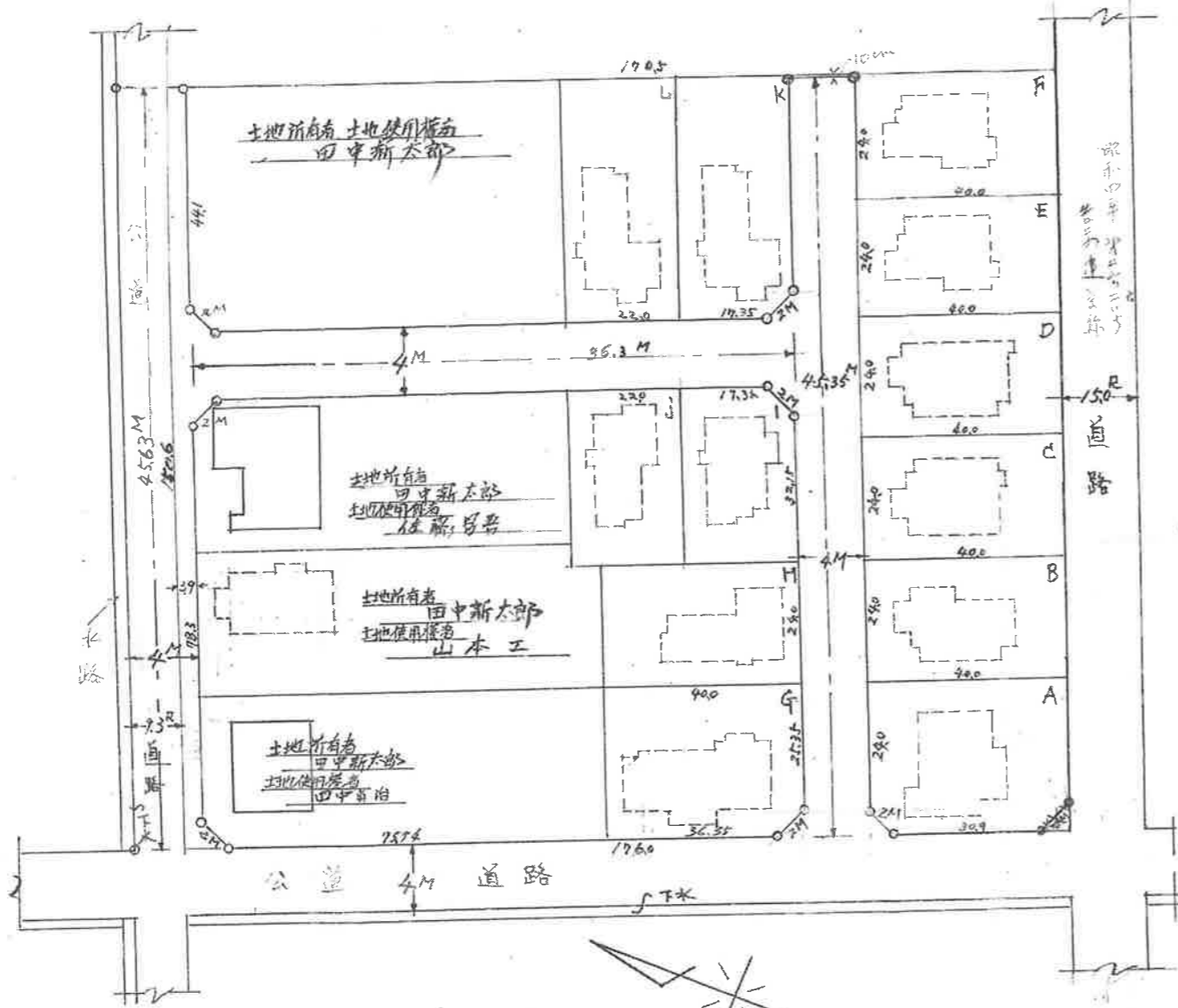
凡例



東京都大田区蓮沼一丁目二番地 道路位置指定申請図

中貫 4.0米
全長 127.28米

縮尺 1/300 1/20 1/10



- 案内図
- ABCDEFGHIJKLM 土地所有者
 大田区大森 2-26 田中新太郎
 DG 土地使用者 品川区豊町 5-125 山本 工
 IK " " 品川区西延 3-753 曾根原一俊
 BA " " 目黒区東町 72 遠藤政治
 EF " " 品川区小山台 1-141 山本 寅松
 CJ " " 品川区中延 4-828 伊藤 幸三郎
 HL " " 品川区中延 4-541 光居 八重

道路の位置の指定台帳

| | |
|-------|------------|
| 告示年月日 | 7年 11月 11日 |
| 告示番号 | 第 1110号 |
| 告建番号 | 第 277号 |
| 指定年月日 | 7年 11月 11日 |
| 指定番号 | 第 266号 |

| 承諾の得られない場合はその理由 | 承諾書 | 申請人住所氏名 | 承諾書住所氏名 |
|-----------------|--|-----------------------------|---|
| | この図面の通り道路の位置の指定を承諾致します 東京都知事 殿 東京都市川區豊町 田中新太郎 山本 工 | 申請人住所氏名 東京都品川區豊町 山本 工 | 承諾書住所氏名 東京都品川區豊町 田中新太郎 山本 工 |
| 承諾の得られない場合はその理由 | | 申請人住所氏名 東京都品川區小山三丁目渡辺勇 | 承諾書住所氏名 東京都品川區中延三丁目三九三 曾根原一俊 東京都品川區小山台一丁目一四一 山本 寅松 東京都品川區東町七二 遠藤 政治 東京都品川區中延四丁目 光居 八重 |

区・支所・地方事務所第 号 注意

一、道路の幅員及び長さの単位はメートル(小数点以下二位迄)とする。二、圖中に地名番号、土地所有者及び土地使用者の氏名管理番号のある場合は其の住所氏名を記入すること。